








Условные обозначения:

-  - Существующая часть границы, имеющиеся в ЕГРН сведения о которой достаточны для определения ее местоположения
-  - Вновь образованная часть границы, сведения о которой достаточны для определения ее местоположения
-  н1 - Образуемая точка, сведения о которой позволяют однозначно определить ее местоположение
-  1 - Существующая точка, имеющиеся в ГКН сведения о которой позволяют однозначно определить ее местоположение
- :ЗУ1 - Обозначение образуемых земельных участков при образовании
-  - Доступ к образуемому земельному участку

УТВЕРЖДЕНА

постановлением Администрации Дмитровского городского округа Московской области

(наименование документа об утверждении, включая наименования органов государственной власти или органов местного самоуправления, принявших решение об утверждении схемы или подписавших соглашение о перераспределении земельных участков)

от _____ № _____

Схема расположения земельного участка или земельных участков на кадастровом плане территории

Система координат: МСК-50

Условный номер земельного участка _____ 50:04:0010806:3У1
 (указывается в случае, если предусматривается образование двух и более земельных участков)

Площадь земельного участка _____ 2 997 _____ м²
 (указывается проектная площадь образуемого земельного участка, вычисленная с использованием технологических и программных средств, в том числе размещенных на официальном сайте федерального органа исполнительной власти, уполномоченного Правительством Российской Федерации на осуществление государственного кадастрового учета, государственной регистрации прав, ведение Единого государственного реестра недвижимости и предоставление сведений, содержащихся в Едином государственном реестре недвижимости, в информационно-телекоммуникационной сети "Интернет" (далее - официальный сайт), с округлением до 1 квадратного метра. Указанное значение площади земельного участка может быть уточнено при проведении кадастровых работ не более чем на десять процентов)

Обозначение характерных точек границ _____ **Координаты** _____
 (указываются в случае подготовки схемы расположения земельного участка с использованием технологических и программных средств, в том числе размещенных на официальном сайте. Значения координат, полученные с использованием указанных технологических и программных средств, указываются с округлением до 0,01 метра)

	X		Y	
	н1	535 847,83	2 192 617,91	
н2	535 850,71	2 192 624,58		
н3	535 851,16	2 192 625,72		
1	535 856,74	2 192 639,68		
2	535 850,03	2 192 641,85		
3	535 849,30	2 192 642,31		
4	535 763,16	2 192 667,92		
5	535 761,02	2 192 668,13		
н4	535 759,33	2 192 666,38		
н5	535 758,12	2 192 663,39		
6	535 771,23	2 192 657,97		
н6	535 768,05	2 192 652,68		
7	535 765,93	2 192 649,16		
8	535 763,63	2 192 647,23		
н7	535 749,68	2 192 655,30		
н8	535 729,59	2 192 647,34		
9	535 728,34	2 192 645,99		
10	535 741,13	2 192 641,36		
н9	535 746,02	2 192 642,19		
н10	535 771,10	2 192 633,41		
н11	535 779,12	2 192 630,87		
н12	535 793,31	2 192 628,72		
н13	535 834,31	2 192 616,94		
н14	535 841,31	2 192 615,15		
н15	535 842,39	2 192 615,03		
н16	535 844,54	2 192 615,09		
н17	535 845,56	2 192 615,32		
н18	535 846,63	2 192 615,91		
н1	535 847,83	2 192 617,91		